




Emissione di Lunedì, 26 Novembre 2012, ore 12.43

NESSUN AVVISO IN CORSO DI VALIDITÀ

Tabella di Sintesi Lunedì, 26 Novembre 2012

Tipo di rischio	Livello di criticità		
	Ordinario	Moderato	Elevato
Idrogeologico idraulico			
Vento			
Mareggiate			
Neve			
Ghiaccio			

Mappa di sintesi delle criticità
( ordinaria,  moderata,  elevata)

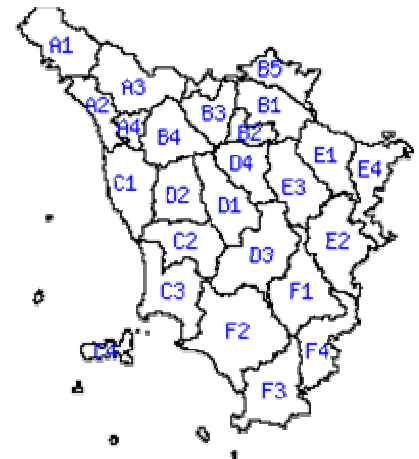



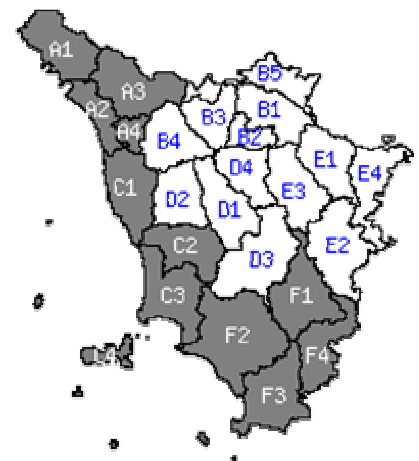


Tabella di Sintesi Martedì, 27 Novembre 2012

Tipo di rischio	Livello di criticità		
	Ordinario	Moderato	Elevato
Idrogeologico idraulico	A1 - A2 - A3 - A4 - F1 - F2 - F3 - F4		
Vento	C1 - C2 - C3 - C4 - F1 - F2 - F3 - F4		
Mareggiate	C4 - F2 - F3		
Neve			
Ghiaccio			

Mappa di sintesi delle criticità
( ordinaria,  moderata,  elevata)



Descrizione delle CRITICITÀ ORDINARIE:

PER PIOGGIA: possibili allagamenti localizzati ad opera del reticolo idraulico secondario e/o fenomeni di rigurgito del sistema di smaltimento delle acque piovane con coinvolgimento delle aree urbane più depresse. Possibilità di allagamenti e danni ai locali interrati, di provvisoria interruzione della viabilità, specie nelle zone più depresse, scorrimento superficiale nelle sedi stradali urbane ed extraurbane ed eventuale innesco di locali smottamenti superficiali dei versanti.

Domani martedì 27 novembre 2012, se confermate le previsioni meteorologiche, si prevede l'emissione di un Avviso di Criticità (rischio idrogeologico-idraulico) per le giornate di mercoledì 28 e giovedì 29 novembre, in particolare nei bacini idrografici afferenti le aree meteo A, C, F.

PER VENTO: sull'arcipelago e sulla costa di CF per la giornata di domani, vento forte di Scirocco. Possibilità di blackout elettrici e telefonici, di caduta di alberi, cornicioni e tegole, di danneggiamenti alle strutture provvisorie. Possibili problemi alla circolazione stradale, ai collegamenti marittimi e alle attività marittime.

PER MARE: sull'arcipelago e sulla costa di C a sud dell'Elba e sulla costa di F per la giornata di domani, mare in aumento a molto mosso. Possibili problemi ai tratti stradali a ridosso della battigia, agli stabilimenti balneari. Possibili ritardi nei collegamenti marittimi. Possibili problemi alle attività marittime. Possibile pericolo per la navigazione di diporto. Possibile pericolo per i bagnanti.

Per le descrizione degli scenari previsti per criticità moderata o elevata consultare il relativo AVVISO DI CRITICITÀ REGIONALE

[legenda termini](#)